

Утверждена

Постановление Администрации Партизанского городского округа
(наименование документа об утверждении, включая наименования

Приморского края

органов государственной власти или органов местного

самоуправления, принявших решение об утверждении схемы

или подписавших соглашение о перераспределении земельных участков)

г. 25 сентября 2024 г. № 1627-поз

Схема расположения земельного участка или земельных участков
на кадастровом плане территории

Условный номер земельного участка

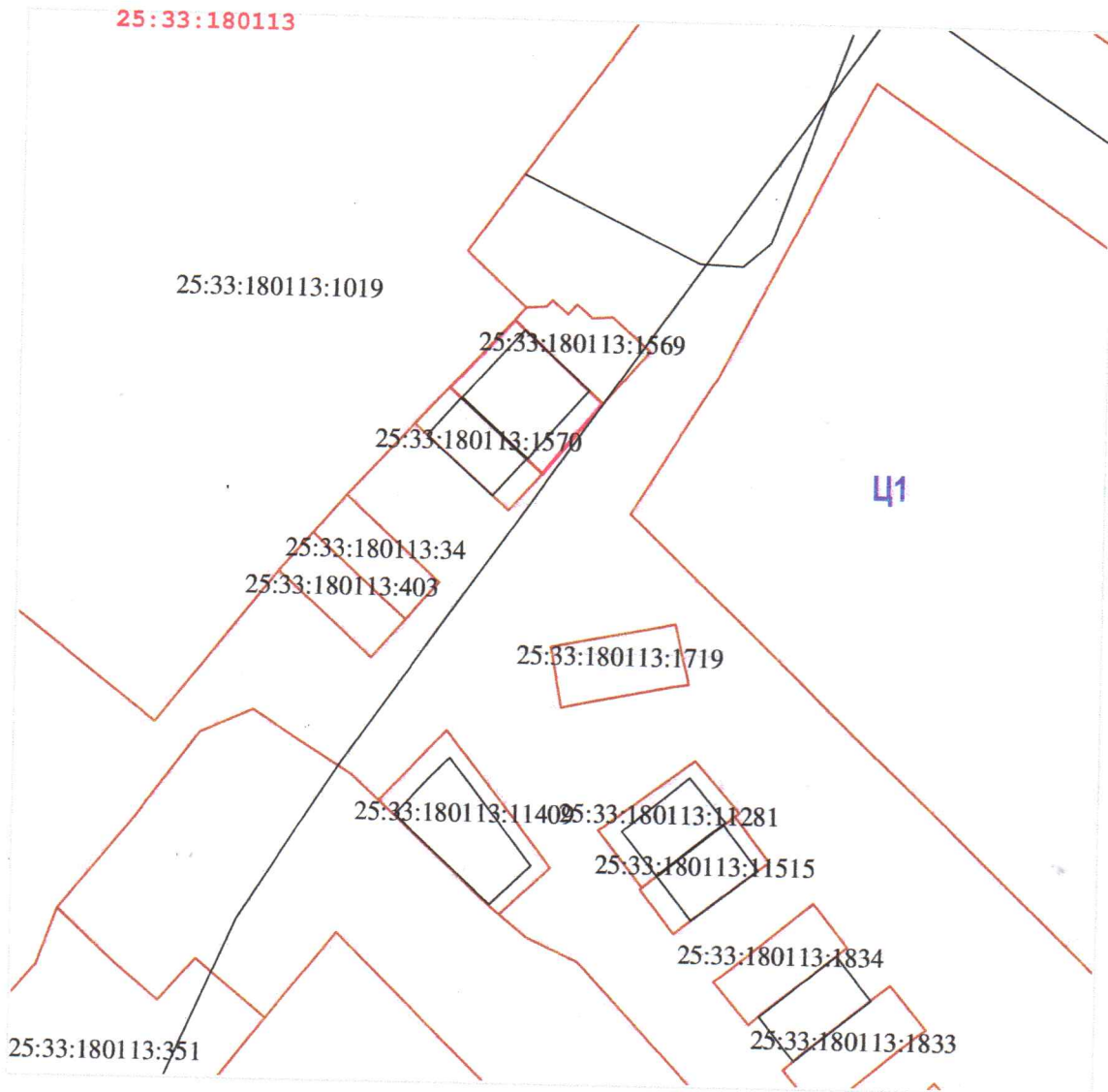
(указывается в случае, если предусматривается образование двух и более земельных участков)

Площадь земельного участка 57 м²

(указывается проектная площадь образуемого земельного участка, вычисленная с использованием технологических и программных средств, в том числе размещенных на официальном сайте Федерального органа исполнительной власти, уполномоченного Правительством Российской Федерации на осуществление государственного кадастрового учета, государственной регистрации прав, ведение Единого государственного реестра недвижимости и предоставление сведений, содержащихся в Едином государственном реестре недвижимости, в информационно-телекоммуникационной сети "Интернет" (далее - официальный сайт), с округлением до 1 квадратного метра. Указанное значение площади земельного участка может быть уточнено при проведении кадастровых работ не более чем на десять процентов)






Обозначение характерных точек границ	Координаты, м	
	(указываются в случае подготовки схемы расположения земельного участка с использованием технологических и программных средств, в том числе размещенных на официальном сайте. Значения координат, полученные с использованием указанных технологических и программных средств, указываются с округлением до 0,01 метра)	
	X	Y
1	2	3
1	359474.96	2251442.68
2	359479.85	2251447.18
3	359479.18	2251447.92
4	359475.05	2251452.40
5	359474.03	2251453.50
6	359469.06	2251449.29
1	359474.96	2251442.68

Адрес (Местоположение)
Российская Федерация, Приморский край, Партизанский городской округ, г. Партизанск,
ул. Ленинская, 16



Система координат МСК 25, зона 2

Масштаб 1:500
Условные обозначения:

- | | |
|---|---|
|  | - граница и кадастровый номер земельного участка, по сведениям ЕГРН |
|  | - контур здания, по сведениям ЕГРН |
|  | - схема расположения земельного участка |
|  | - граница территориальной зоны |
|  | - граница образуемого участка |
| Ц1 | - обозначение территориальной зоны |
| 25:33:180113 | - обозначение кадастрового квартала |